



Operační program
Doprava



Evropská unie
Investice do vaší budoucnosti
Evropský fond pro regionální rozvoj
Fond soudržnosti

Číslo změny:	Obsah změny:	Datum změny:
01	Zpracování připomínek projednání	06/2013
02	-	-
03	-	-

Investor:



Správa železniční dopravní cesty, s.o.
Dlážděná 1003/7, 110 00 Praha 1

Stavební správa západ se sídlem v Praze
Sokolovská 278/1955, 190 00 Praha 9

Sdružení pro projekt Modernizace trati Sudoměřice - Votice:



Vedoucí sdružení:



SUDOP PRAHA a.s.
Olšanská 1a, 130 80 Praha 3
tel.: +420 267 094 111
fax: +420 224 230 316
e-mail: praha@sudop.cz

Hlavní inženýr projektu:

ING. MILOŠ KRAMEŠ

Garant profese:

ING. JINDŘICH JANOUREK

Zpracovatel části: E.1.10 PROTIHLUKOVÉ OBJEKTY



IKP Consulting Engineers, s.r.o.
Jankovcova 1037/49, 170 00 Praha 7
telefon: +420 255 733 111
fax: +420 255 733 605
e-mail: info@ikpce.com

Vedoucí střediska:

ING. MARKÉTA HAMPLOVÁ

Odpovědný projektant SO, IO, PS:

JAKUB KOHÚT, DIS.

Vypracoval:

JAKUB KOHÚT, DIS.

Kontroloval:

ING. MARKÉTA HAMPLOVÁ

Název akce:

MODERNIZACE TRATI SUDOMĚŘICE - VOTICE

Část:

INŽENÝRSKÉ OBJEKTY
PROTIHLUKOVÉ OBJEKTY
SO 73-50-03 PROTIHLUKOVÁ STĚNA HEŘMANIČKY VLEVO (KM 108,5)

Číslo smlouvy:

12 106 201

Projektový stupeň:

PROJEKT

Datum:

01 / 2013

Číslo části:

E.1.10.5

Název přílohy:

PŘÍČNÉ ŘEZY

Měřítko:

1 : 50

Počet formátů:

12 A4

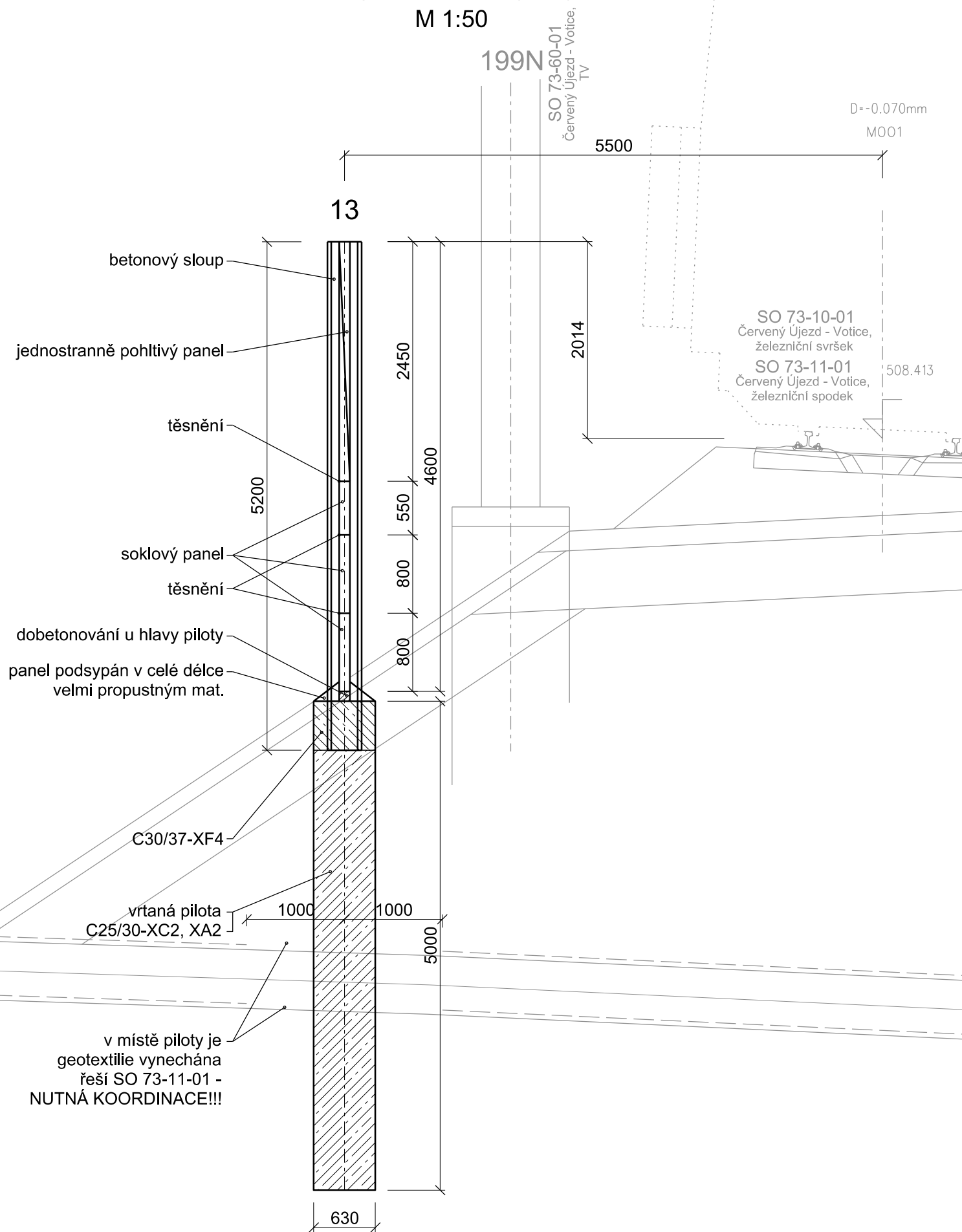
Číslo přílohy:

04

SEZNAM PŘÍČNÝCH ŘEZŮ
M 1:50

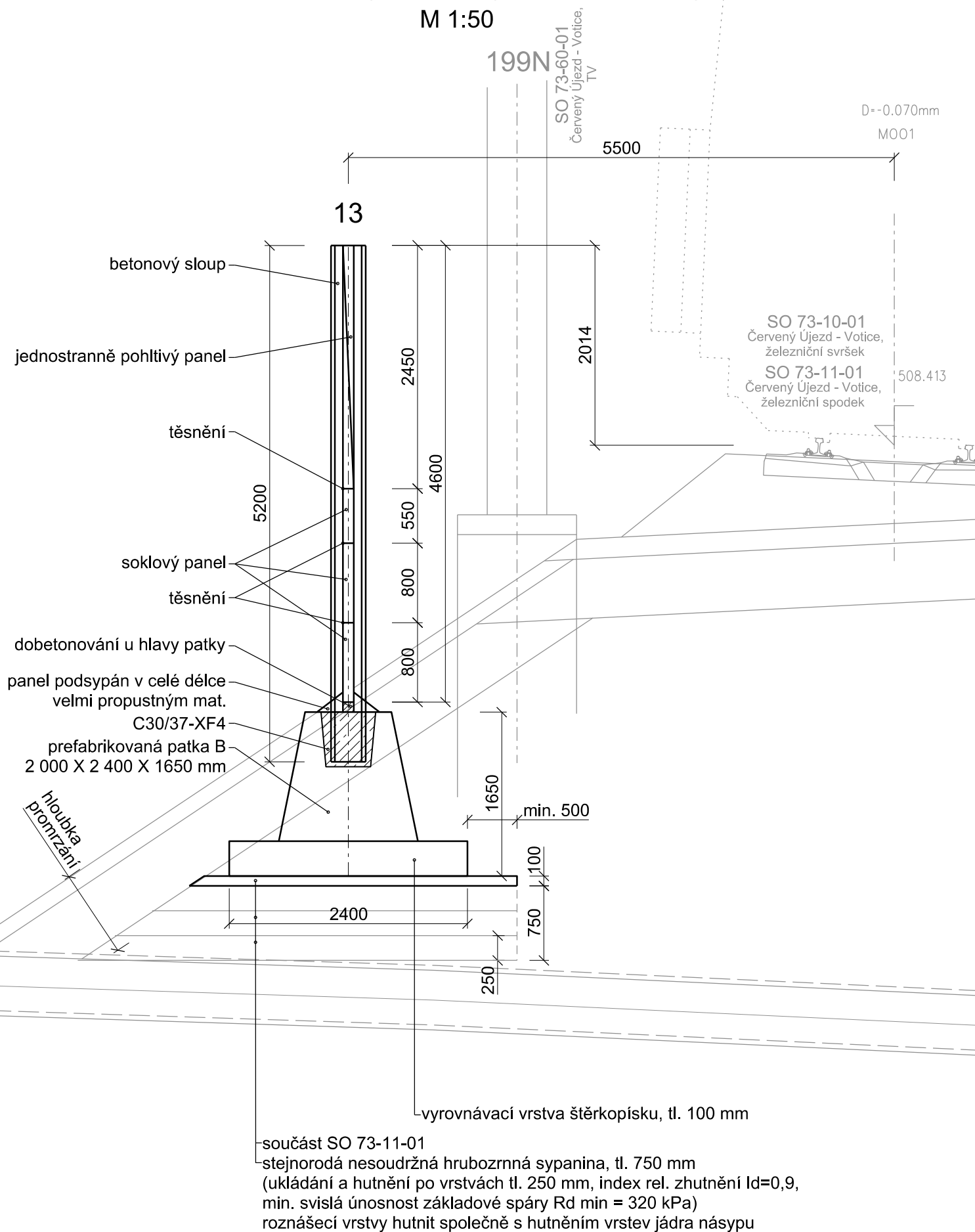
PR 01a	km 107,974
PR 01b	km 107,974 - variantní řešení, založení na patkách
PR 02	km 108,068
PR 03	km 108,110
PR 04	km 108,250
PR 05	km 108,261
PR 06	km 108,430
PR 07	km 108,501
PR 08	km 108,700
PR 09	km 108,849
PR 10	km 109,074

PŘÍČNÝ ŘEZ km 107,974
ZALOŽENÍ NA PILOTÁCH
M 1:50



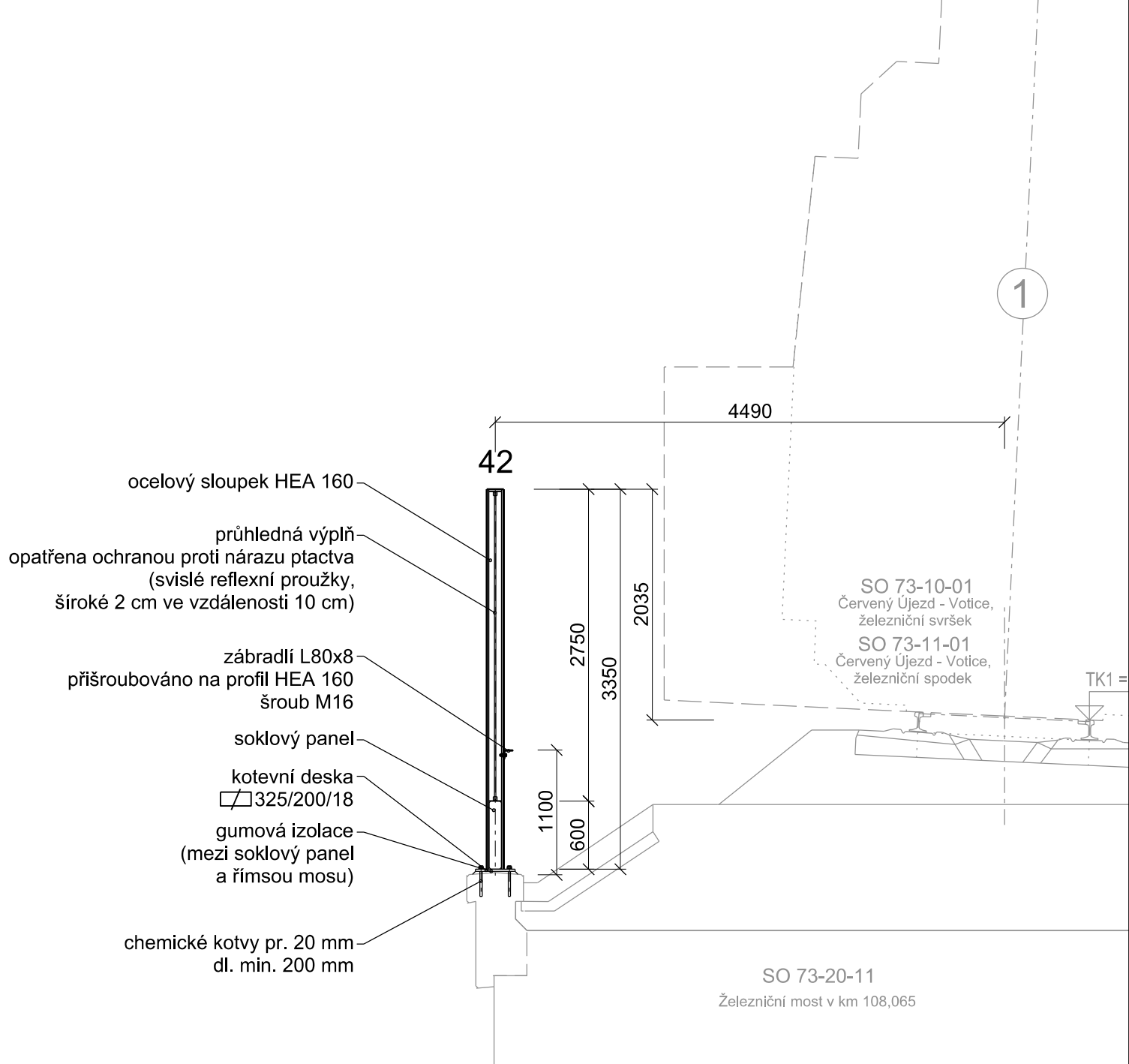
sr. rov. 500,00 m n. m. Bpv

PŘÍČNÝ ŘEZ km 107,974
VARIANTNÍ ŘEŠENÍ - ZALOŽENÍ NA PATKÁCH
M 1:50



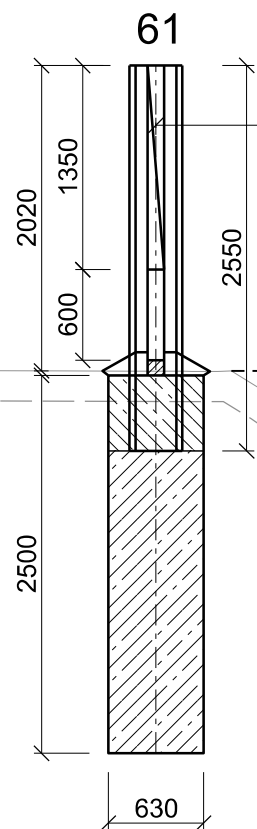
sr. rov. 500,00 m n. m. Bpv

PŘÍČNÝ ŘEZ km 108,068 M 1:50



sr. rov. 503,00 m n. m. Bpv

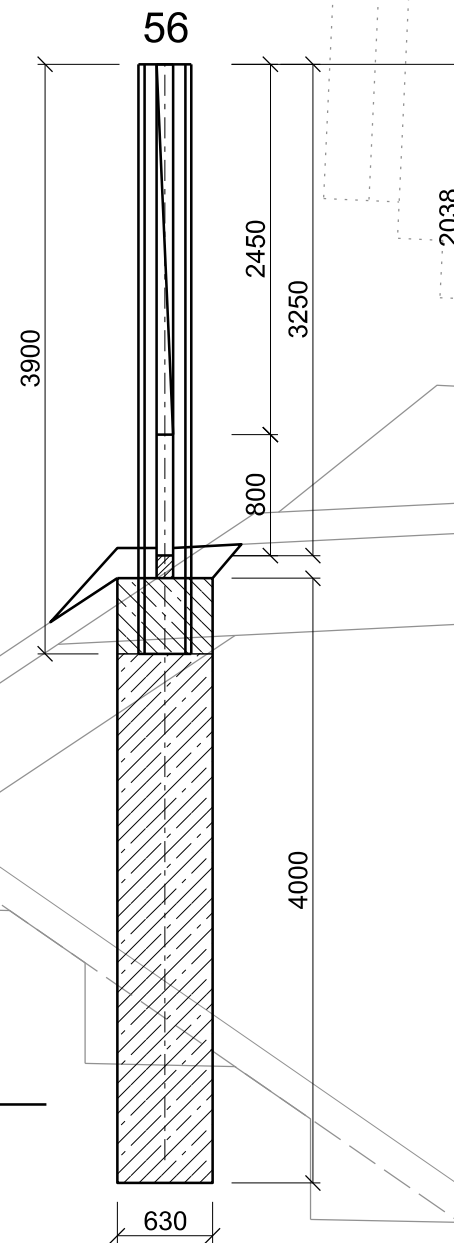
PŘÍČNÝ ŘEZ km 108,110
M 1:50



terénní schodiště (před příčným řezem)

sr. rov. 502,00 m n. m. Bpv

11861



D=-0.070mm

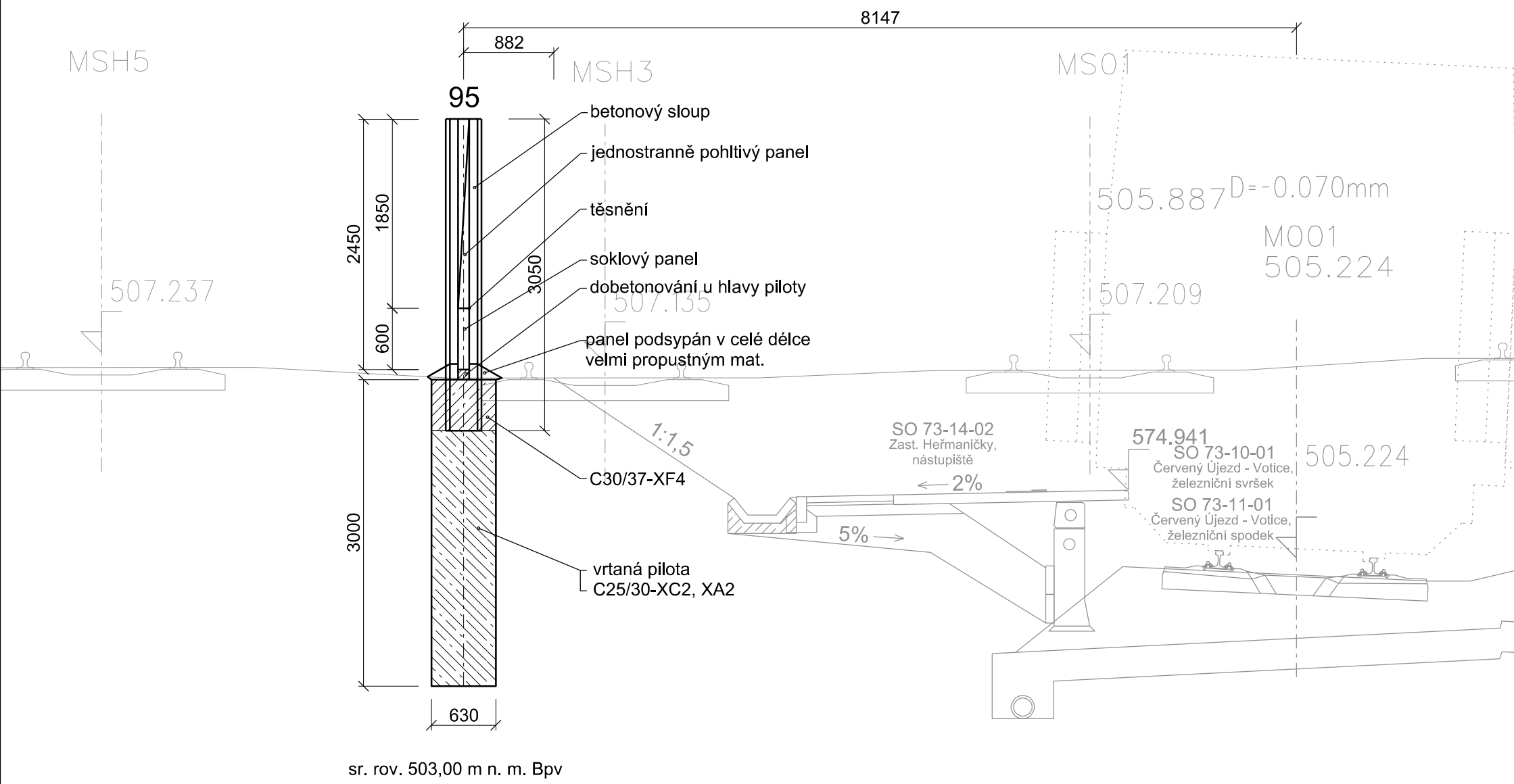
M001
506.842

SO 73-10-01
Červený Újezd - Votice,
železniční svršek
SO 73-11-01
Červený Újezd - Votice,
železniční spodek

506.842

PR 03

PŘÍČNÝ ŘEZ km 108,250
M 1:50

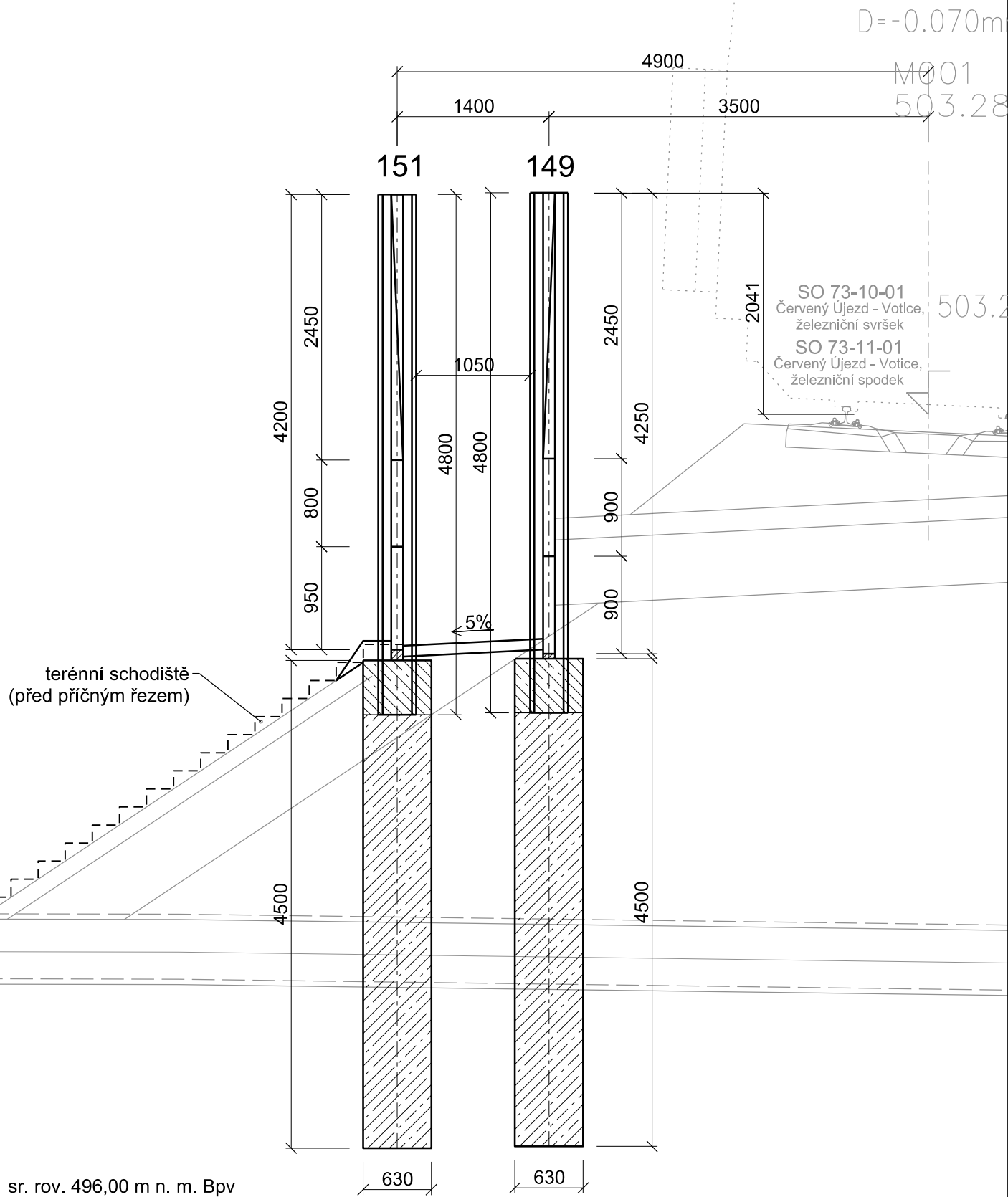


MSH5

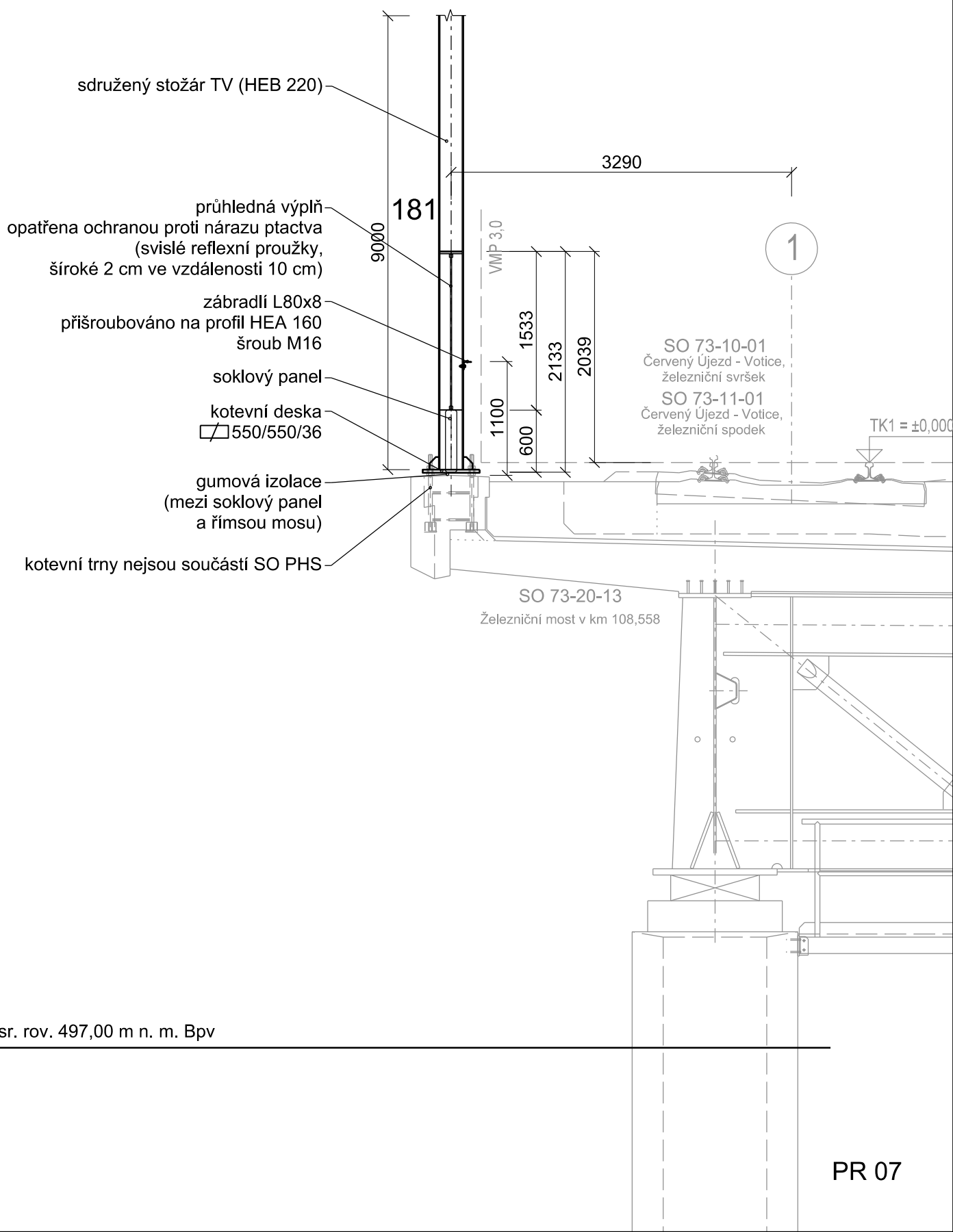


PR 05

PŘÍČNÝ ŘEZ km 108,430
M 1:50



PŘÍČNÝ ŘEZ km 108,501 M 1:50

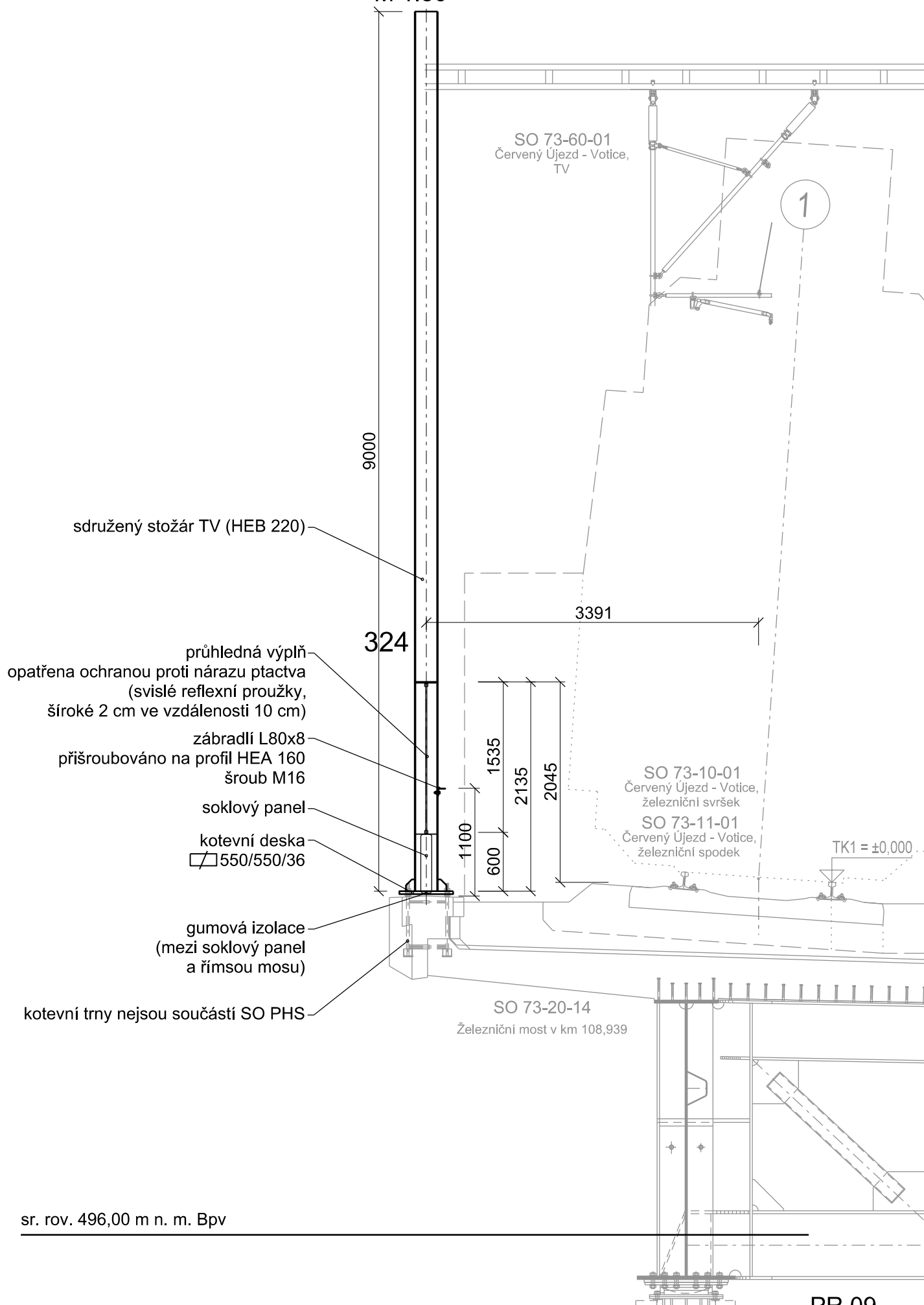


M 1:50



PŘÍČNÝ ŘEZ km 108,849

M 1:50



PŘÍČNÝ ŘEZ km 109,074
M 1:50

SO 73-10-01
Červený Újezd - Votice,
železniční svršek

SO 73-11-01
Červený Újezd - Votice,
železniční spodek

